









Условные обозначения

-  Границы проектируемой территории
-  Границы кадастровых кварталов
-  Границы участков, учтенных в ЕГРН
-  :32 Кадастровый номер существующего земельного участка
-  Существующие здания и сооружения
-  Границы охранных зон существующих инженерных коммуникаций
-  Границы санитарно-защитной зоны железной дороги
-  III пояс зоны санитарной охраны водозаборных скважин

Экспликация зданий и сооружений

Позиция	Наименование	Этажность	
1	Общественное здание по адресу ул . Гагарина, 8а (торговля, мини-отель)	3	Сущ.
2	Многоквартирный жилой дом по адресу ул . Гагарина, 8	4	Сущ.
3	Многоквартирный жилой дом по адресу ул . Гагарина, 10	4	Сущ.
4, 5	Торговые павильоны	1	Сущ.
6	Остановочный павильон с торговым объектом	1	Сущ.

05-11/14-2020-ПМТ.МО

Документация по планировке территории (проект межевания территории), ограниченной ул. Гагарина и земельными участками с кадастровыми номерами 18:26:040005:21, 18:26:040005:53 в Ленинском районе города Ижевска

Изм.	Кол.уч	Лист	N док.	Подп.	Дата
Нач.отд.пр.раб.				Муллагалеева	
ГАП					
Разработал				Беркутова	
Проверил				Чернышова	

Проект межевания территории .
Материалы по обоснованию

Схема существующего
землепользования,
М 1:1000

Стадия	Лист	Листов
ПМТ	1	

муниципальное бюджетное учреждение
"Архитектурно-планировочное бюро"

Взам. инв. N

Подпись и дата

Инв. N подл.